

ОПИСАНИЕ МЕСТОПОЛОЖЕНИЯ ГРАНИЦ
публичный сервитут

(наименование объекта, местоположение границ которого описано (далее - объект))

Раздел 1

Сведения об объекте

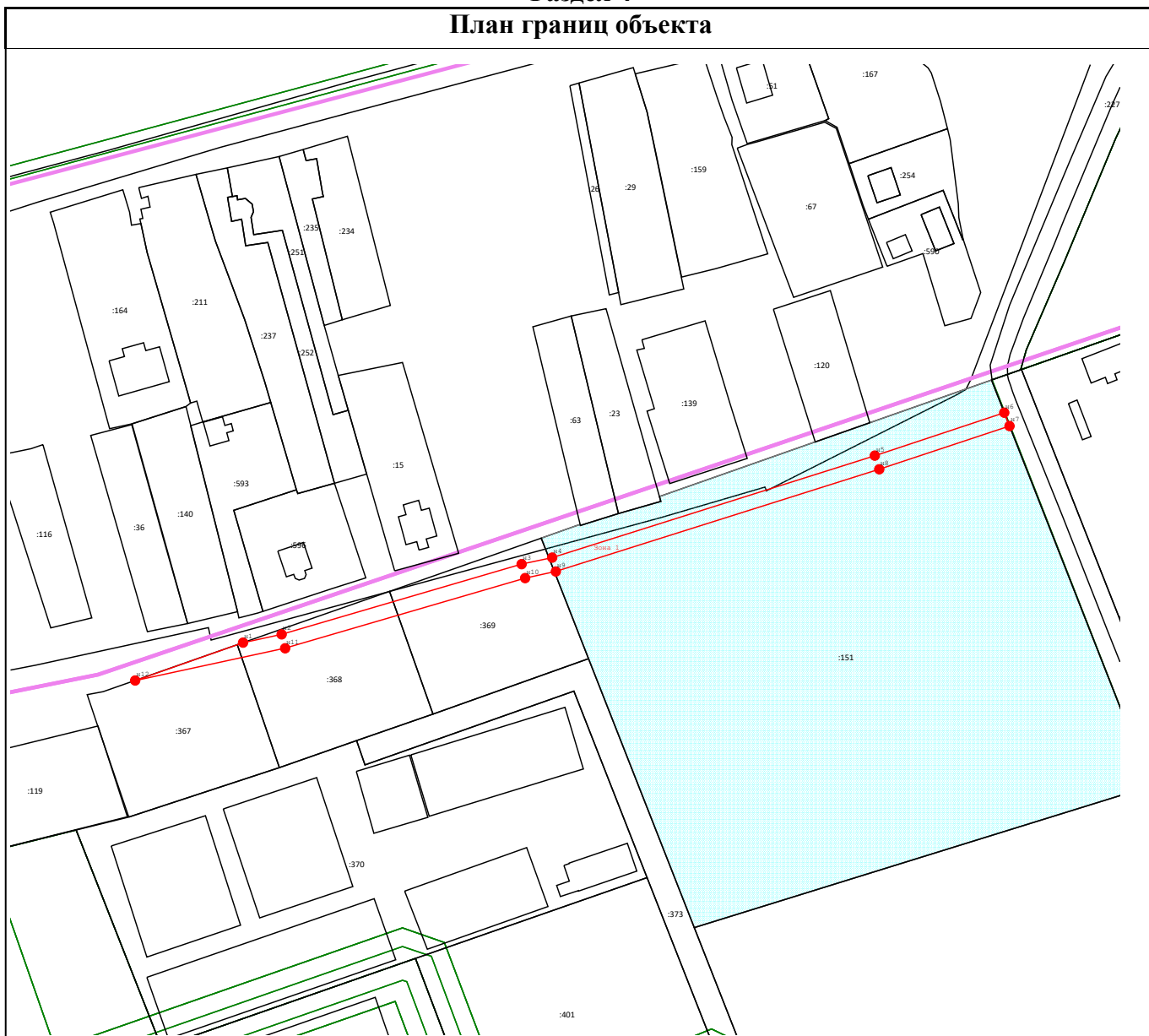
| Сведения об объекте | | |
|----------------------------|---|---|
| № п/п | Характеристики объекта | Описание характеристик |
| 1 | 2 | 3 |
| 1 | Местоположение объекта | Московская область, Чехов г, Новоселки с |
| 2 | Площадь объекта ± величина погрешности определения площади (P ± ΔP) | 1 205 м ² ± 17 м ² |
| 3 | Иные характеристики объекта | Вид объекта реестра границ: Зона с особыми условиями использования территории Вид объекта по документу: публичный сервитут |

Раздел 2

Сведения о местоположении границ объекта








| 1. Система координат МСК-50, зона 2 | | | | | |
|--|---------------|--------------|---|---|--|
| 2. Сведения о характерных точках границ объекта | | | | | |
| Обозначение характерных точек границ | Координаты, м | | Метод определения координат характерной точки | Средняя квадратическая погрешность положения характерной точки (Mt), м | Описание обозначения точки на местности (при наличии) |
| | X | Y | | | |
| 1 | 2 | 3 | 4 | 5 | 6 |
| н1 | 399 164,16 | 2 190 674,10 | Метод спутниковых геодезических измерений (определений) | 0,06 | — |
| н2 | 399 166,76 | 2 190 686,20 | | 0,06 | |
| н3 | 399 188,75 | 2 190 761,47 | | 0,06 | |
| н4 | 399 190,80 | 2 190 771,06 | | 0,06 | |
| н5 | 399 222,75 | 2 190 872,26 | | 0,06 | |
| н6 | 399 236,21 | 2 190 912,86 | | 0,06 | |
| н7 | 399 232,02 | 2 190 914,51 | | 0,06 | |
| н8 | 399 218,47 | 2 190 873,65 | | 0,06 | |
| н9 | 399 186,44 | 2 190 772,21 | | 0,06 | |
| н10 | 399 184,38 | 2 190 762,58 | | 0,06 | |
| н11 | 399 162,39 | 2 190 687,30 | | 0,06 | |
| н12 | 399 152,30 | 2 190 640,26 | | 0,06 | |
| н1 | 399 164,16 | 2 190 674,10 | | 0,06 | |
| 3. Сведения о характерных точках части (частей) границы объекта | | | | | |
| 1 | 2 | 3 | 4 | 5 | 6 |
| — | — | — | — | — | — |

Раздел 4
План границ объекта



Масштаб 1:2 000

Используемые условные знаки и обозначения:

-  - Существующая часть границы, имеющиеся в ЕГРН сведения о которой достаточны для определения ее местоположения
-  - Вновь образованная часть границы, сведения о которой достаточны для определения ее местоположения
-  н6 - Образуемая точка, сведения о которой позволяют однозначно определить ее местоположение
-  7 - Существующая точка, имеющиеся в ГКН сведения о которой позволяют однозначно определить ее местоположение
-  - Граница кадастрового квартала
-  - Кадастровый номер земельного участка
-  - Кадастровый номер квартала

Подпись _____ Дата « _____ » _____ 20 _____ г.

Место для оттиска печати (при наличии) лица, составившего описание местоположения границ объекта

| Прохождение границы | | Описание прохождения границы |
|---------------------|----------|------------------------------|
| от точки | до точки | |
| 1 | 2 | 3 |
| — | — | — |